

Starfsfólk uppl.mistöðva



**SLYSAVARNAFÉLAGIÐ
LANDSBJÖRG**

– berst fyrir lífi þínu



BJÖRGUNARSKÓLI





Ljósmynd/Landsbjörg

Hrakinn Björgunarsveitarmenn voru á ferð í næsta nágrenni. Þeir fundu manninn og gáfu Landhelgisgæslunni upplýsingar um staðsetningu. Maðurinn hafði komist við illan leik upp á sandeyri í miðri ánni.

Slapp ótrúlega vel

- Það veður enginn ána Kreppu ● Heppinn að sleppa lifandi
- Auka þarf fræðslu til erlendra ferðamanna á hálendinu

Farsímasamband varð erlendum ferðamanni til bjargar þegar hann lenti í vandræðum utan alfaraleiðar í jökulánni Kreppu. Framkvæmdastjóri Landsbjargar segir þörf á stóráukinni fræðslu.



FRÉTTASKÝRING

Eftir Silju Björk Huldudóttur
silja@mb.is

„HANN má teljast heppinn að hafa sloppið lifandi frá þessu,“ segir Kristinn Ólafsson, framkvæmdastjóri Slysavarnafélagsins Landsbjargar, um erlenda ferðamann

Neyðarsendar öruggastir

FARSÍMASAMBAND hefur verið bætt á hálendinu á síðustu mánuðum þótt það sé enn ekki orðið 100%. Þannig er komið samband á stórum hluta af Kili, Sprengisandi sem og inni í Öskju og Herðubreiðarlindum, en sambandslaust er enn á Gæsavatnaleið, Fjallabaksteið og á blöttum á Sprengi sandi. Að slá Kristins Ólafssonar, framkvæmdastjóra Slysavarnafélagsins Landsbjargar, er stöðugt verið að bæta fjarskipta- og farsímakerfið, e í mörgum tilvikum hefur opnast leið fyrir símafyrirtökin að koma upp sendum samtímis því sem komið hefur verið upp Tetra-sendum. Tekur hann fram að þar sem enn sé ekki farsímasamband á öllu hálendinu sé öruggast fyrir ferðamenn á ferð um hálendið að taka með sér neyðarsend

sendir á staðinn, fundu manninn og gáfu þyrta Landhelgisgæslunnar upp nákvæma staðsetningu. Hún sótti í framhaldinu manninn, sem reyndist ekki alvarlega slasaður en kaldur, hrakinn og afar skelkaður. Kreppa er jökulá sem kemur undan

ferðafólki að fara yfir ferðsættlari þessa á fjöllum og leiðbeina um leið. „Við erum að markaðssetja okke land sem ferðamannaland allt árið og því fylgir ábyrgð. Við förum í viðræður við ferðamálayfirvöld eftir að Þjóðverjarnir týndust í Skaftafelli



HÚN



SLYSAVARNAFÉLAGID
LANDSBJÖRG



SLYSAVARNAFÉLAGIÐ
LANDSBJÖRG

Hversu margir ?

- Rúmlega **3000 ATVIK** árið 2013
- Tæplega **9 atvik á dag**
- Um 13.500 ferðamenn aðstoðaðir árið 2013
- **37 ferðamenn aðstoðaðir á dag** alla daga ársins
- **1,5 ferðamaður á HVERRI klukkustund**

Starf í
þágu þjóðar

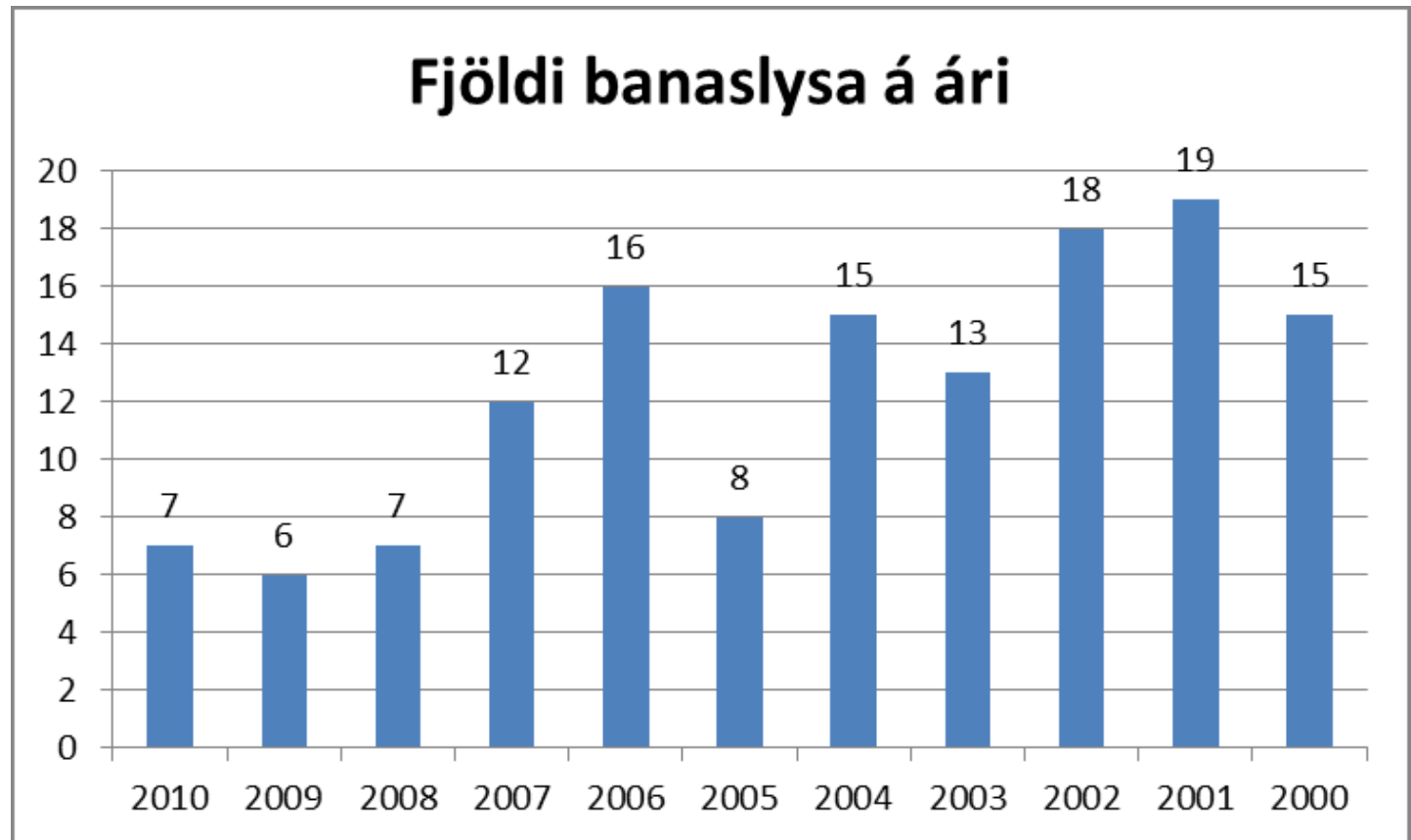


BJÖRGUNARSKÓLI



SLYSAVARNAFÉLAGIÐ
LANDSBJÖRG

Banaslys í ferðapjónustu 2000-2010



Starf í
þágu þjóðar

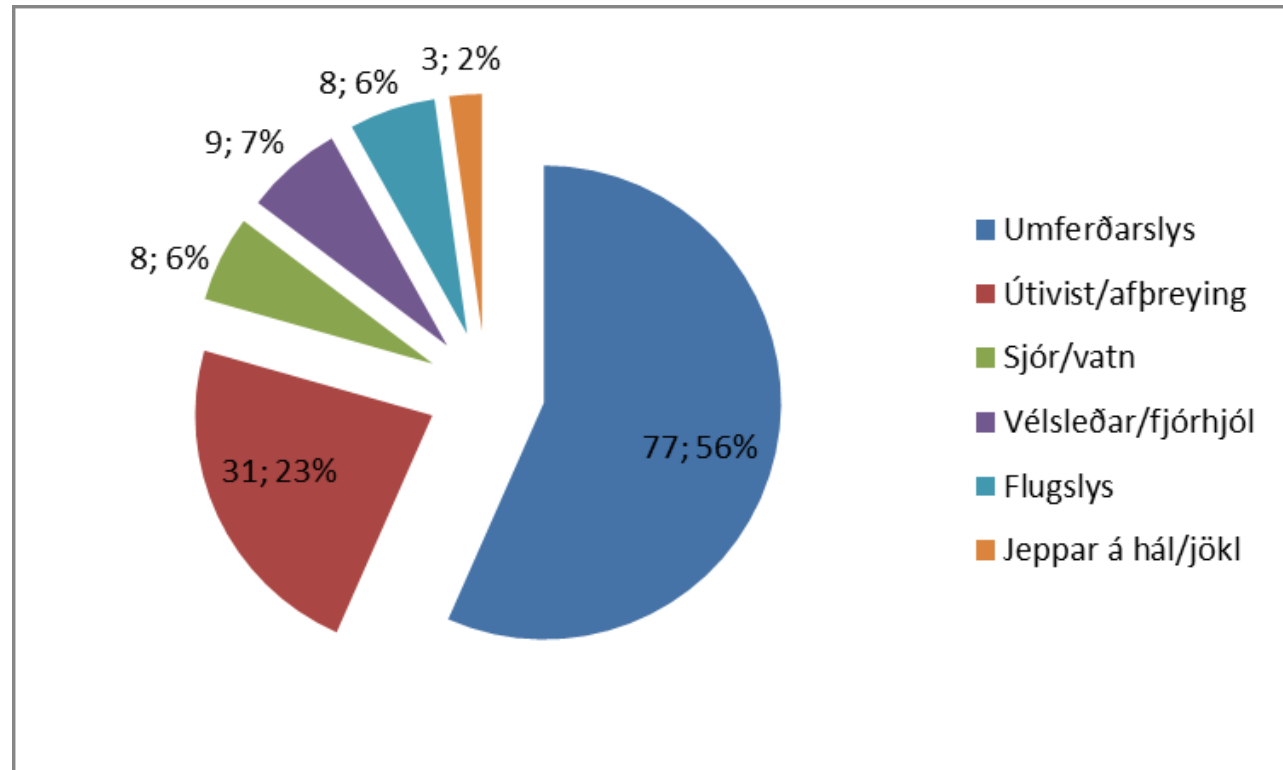


BJÖRGUNARSKÓLI



SLYSAVARNAFÉLAGIÐ
LANDSBJÖRG

Banaslys eftir flokkum 2000-2010



Starf í
þágu þjóðar



BJÖRGUNARSKÓLI







SLYSAVARNAFÉLAGIÐ
LANDSBJÖRG

Hvað fer úrskeiðis?

- **Veður**
- Rangur búnaður
- Ónóg þekking
- Ónóg reynsla
- Ofmat á eigin getu
- **Vanmat á aðstæðum**
- Merkingar
- Kort
- **Upplýsingagjöf**

Starf í
þágu þjóðar



BJÖRGUNARSKÓLI



SLYSAVARNAFÉLAGIÐ
LANDSBJÖRG

Hvað er til ráða?

- **Meiri tími í upplýsingagjöf**
 - Starfsfólk upplýsingamiðstöðva
 - Starfsfólk á bílaleigum
 - Starfsfólk á gististöðum
 - Allir.....
- Upplýsingar um aðstæður **meira áberandi**
 - Safetravel
 - Veður
 - Færð
- Merkingar
- Stýring ferðamanna

Starf í
þágu þjóðar



BJÖRGUNARSKÓLI



safetravel.is
The official source for safe adventure in Iceland

Kannstu að aka um hálendi Íslands?

SMELTU HÉR TIL AÐ
FRÆÐAST UM BETRI
FERÐAHEGÐUN

Leave your plan with us

The first thing every traveller should do is to make a travel plan and leave it with someone who can react.

ICE-SAR offers you to send the information needed to start search or rescue, in case something happens while you're on your trip.

We also offer trip monitoring which you can choose later here in the process.

Personal Information

Name*:

Year of birth*:

Telephone Number*:

Email*:

Address*:

Town/City*:

Country*:

Fellow Travellers*:

Relatives/Contact*:

Contacts Telephone Number*:

Contacts e-mail address*:

SNOWMOBILE TOURS

Travel Plan <i>You should always have your travel plan with you</i>	Conditions <i>Always check weather forecast and conditions</i>	Experience <i>Do you have enough experience for your team?</i>	Preparation <i>Is it for good to ensure the trip will go well</i>
-------------------------------------------------------------------------------	--------------------------------------------------------------------------	--------------------------------------------------------------------------	-----------------------------------------------------------------------------

Shorter tours

Underwear, wool or similar	x
Middle layer, fleece or similar	
Water & windproof snow suit or other water & windproof outer layer	
Good shoes, hiking	
Extra clothing	
Mittens & balacava	
Helmet	
Balacava	
TEK Vest & knee brace	
Avalanche receiver	
Avalanche pole & shovel	
Emergency flare	
Mobile phone & radio	
Headlight or other light	
Food	
Bivac bag and/or sleeping bag	
First aid kit	
Tape	

Add in longer tours

Gear bags / saddle bags	
Tent	
Sleeping bag	
Mattress	
Stove & kitchen equipment	
Extra food	
Extra clothing	
Extra batteries for GPS	
Extra batteries for mobile & radio	
Toilet paper & shovel	
Tools for repair	
Motor oil	
Rope for towing (30m, 7mm)	
Extra handheld GPS	
Ice axe and crampons	
Radio with LW	
Mountain equipment for crevasse rescue	
Spareparts	
Auxillary fuel carrier	

BOAT TOURS

Travel Plan <i>You should always have your travel plan with you</i>	Conditions <i>Always check weather forecast and conditions</i>	Experience <i>Do you have enough experience for your team?</i>	Preparation <i>Is it for good to ensure the trip will go well</i>
-------------------------------------------------------------------------------	--------------------------------------------------------------------------	--------------------------------------------------------------------------	-----------------------------------------------------------------------------

Shorter tours

Underwear, wool or similar	x
Middle layer, fleece or similar	
Water & windproof outer layer	
Buff or similar	
Mittens	
Light hiking shoes or similar	
Mobile phone	
First aid kit	
Björgunarfyll	
Food?	
Sun protection	

Add in longer tours

Extra food	
Extra clothing	
Charger or battery for your mobile	
Personal products	



SLYSAVARNAFÉLAGIÐ
LANDSBJÖRG

- Skilur eftir brauðmola
- Sendir staðsetningu
- Notkun samhliða ferðaáætlun getur margfaldað líkur á skilvirkum aðgerðum

Starf í
þágu þjóðar

Vodafone IS 20:05 60%



112 Iceland



GPS signal strenght
OK

Last signal update time
2013-04-07 20:05

Check in your location

Text message with your GPS location will be sent and stored with the emergency authorities. This info will be used in case of emergency to help track your location.



Check in

Send location and call!

Call for assistance and send your GPS location to the Icelandic emergency centre.

Emergency

Umferð og færð

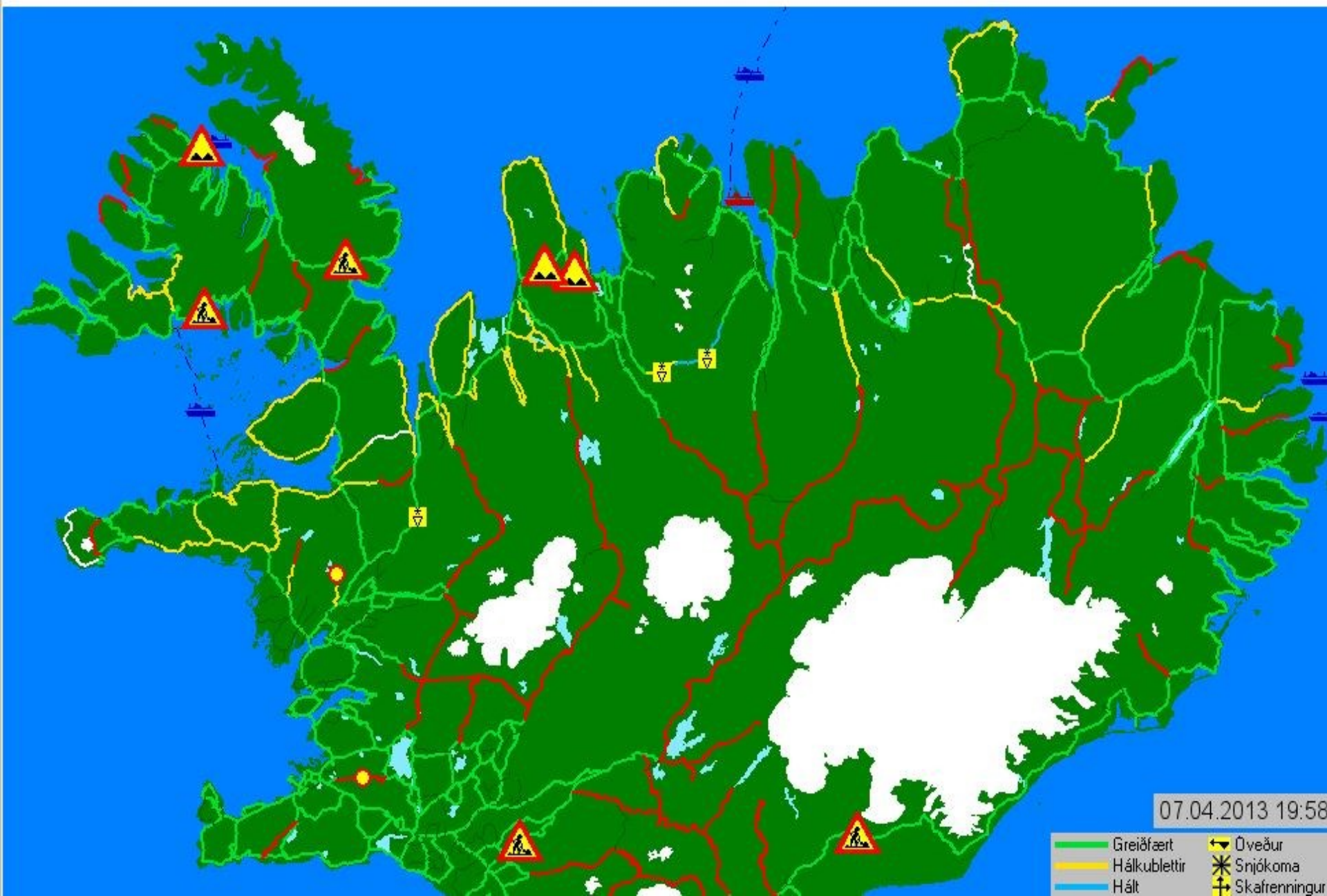
Frankvæmdir

Vegakerfið

Umsóknir og leyfi

Upplýsingar og útgáfa

Um Vegagerðina



07.04.2013 19:58

- | | |
|----------------------------------------------------|---------------|
| — Greiðfært | Óveður |
| — Hálkublettir | Snjökoma |
| — Hált | Skafrenningur |

Home

Weather

Seismicity

Avalanches

Hydrology

Climatology

Pollution

Sea ice

About IMO

Station forecasts - Overview stations

Weather

Weather forecasts

Station forecasts - whole country

Reykjavik area

Faxaflói

Breiðafjörður

West fjords

North West

North East

Eastern coastal areas

East fjords

South East

South

▶ Central highlands

Wind, temperature, precipitation forecasts

Text forecasts

Meteograms

Atlantic ocean forecasts

Cloud cover forecasts

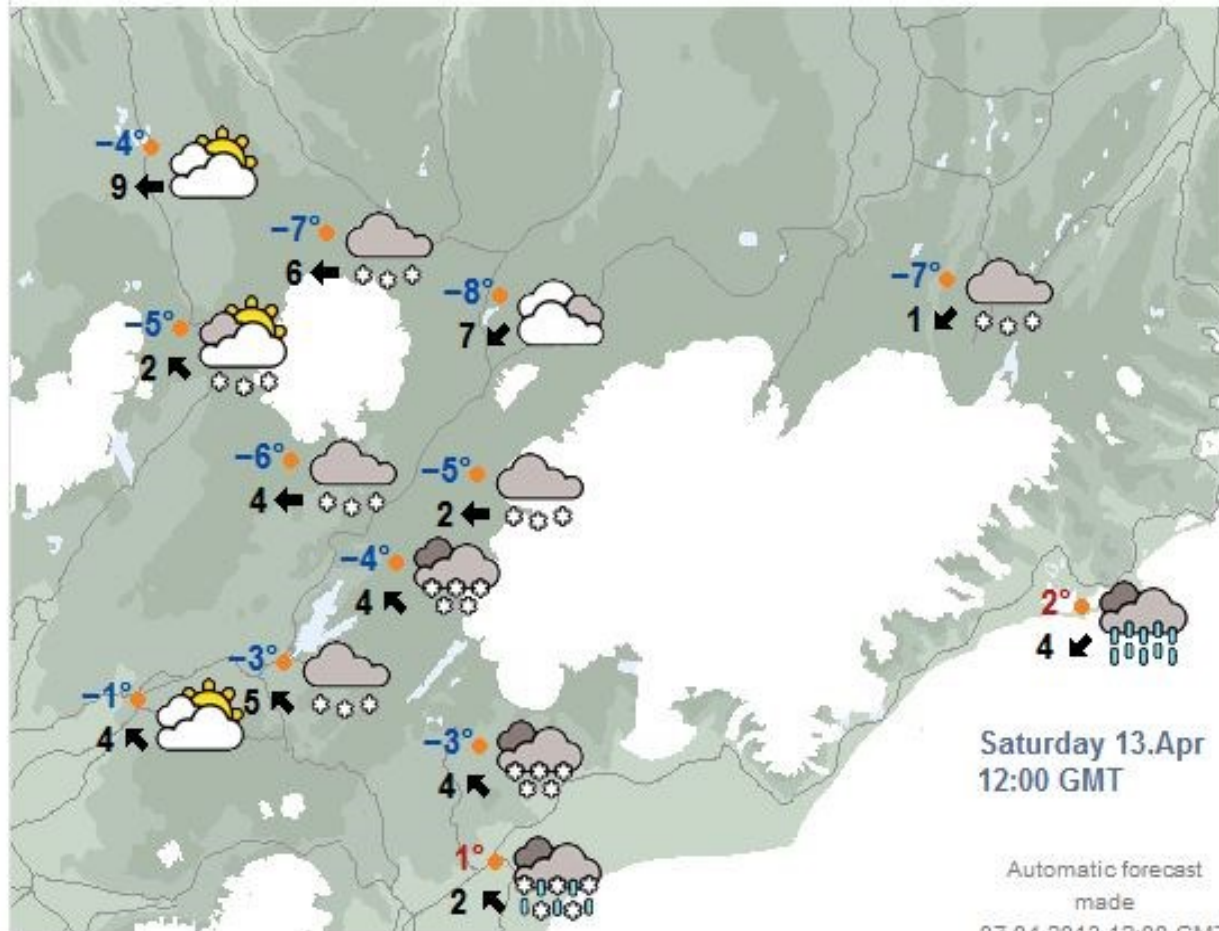
Aurora forecasts

Forecast map

Tables

Show other.....

Open



Saturday 13.Apr
12:00 GMT

Automatic forecast made

07.04.2013 12:00 GMT

Time-span: +144 h.

Time-span: +144 h.

Time-span: +144 h.

Monday

Tuesday

Wednesday

Thursday

Friday

Saturday

Related to

▶ Help

▶ Text forecasts

▶ Wind, temperature, precipitation forecasts

▶ Observations

▶ Glossary

▶ Weather services

▶ Road conditions

▶ Emergency

Spoken with

▶ Weather information recorded
Tel: (+354) 220 2200

Vefmyndavélar af vegum í nágrenninu

Holtavörðuheidi



Veganafn



Veganafn



Veganafn



Veganafn



Today



12°

Tuesday



14°

Wednesday



11°

Thursday



9°



Crossing rivers can be dangerous

The Russian Stronghold in Ukraine Preparing to Fight the Revolution

The busload of officers only began to feel safe when they entered the Crimean Peninsula. Through the night on Friday, they drove the length of Ukraine from north to south, having abandoned the capital city of Kiev to the revolution. Along the way the protesters in several towns pelted their bus with eggs, rocks and, at one point, what looked to be blood before the retreating officers realized it was only ketchup. "People were screaming, cursing at us," recalls one of the policeman, Vlad Roditelev.



Vefmyndavélar af vegum í nágrenninu

Holtavörðuheiði



Holtavörðuheiði



Holtavörðuheiði



Today



12°

Tuesday



14°

Wednesday



11°

Thursday



9°



Viðvörðun

Búið er að loka Hellisheiði einnig er lokað yfir Mosfellsheiði og Lyngdalsheiði.

The Russian Stronghold in Ukraine Preparing to Fight the Revolution

The busload of officers only began to feel safe when they entered the Crimean Peninsula. Through the night on Friday, they drove the length of Ukraine from north to south, having abandoned the capital city of Kiev to the revolution. Along the way the protesters in several towns pelted their bus with eggs, rocks and, at one point, what looked to be blood before the retreating officers realized it was only ketchup. "People were screaming, cursing at us," recalls one of the policeman, Vlad Roditelev.



**SLYSAVARNAFÉLAGIÐ
LANDSBJÖRG**

– berst fyrir lífi þínu



BJÖRGUNARSKÓLI